

PRISTINA KUZEL			
Primjena:	12.05.2017		
Org. jed.	Broj	Prilog	Vrijednost
ue. 0402	158		

-ID8Strana 26-Broj 47
oktobar 2013

SLUŽBENI LIST CRNE GORE 8

OBRAZAC I

(prezime, očevo ime i ime)

(adresa)

069 650 416

(broj telefona)

d.o.o.
"Šekom"

(naziv i sjedište pravnog lica/privrednog društva/preduzetnika)

Sekretariat za planiranje, uređenje prostora i zaštitu životne sredine
(organ uprave nadležan za postupanje)

Zahtjev za izdavanje urbanističko tehničkih uslova

(član 62a Zakona o uređenju prostora i izgradnji objekata („Sl.list CG“ 51/08, 34/11, 35/13)

Obraćam se zahtjevom za izdavanje urbanističko-tehničkih uslova za

- 1 Izgradnju objekta - POSLOVNI ZA PRIMARNU PRER. PRUŽTU
I FIZIKNU
- 2 Rekonstrukciju objekta

(zaokružiti odgovarajući broj)

Katastarska parcela _____

2733/5 ko Rožaje

(situacija trase) _____

Opština _____

Rožaje 12.05.2017.
(mjesto i datum)

KALAC AID

(podnosilac zahtjeva)

- Odnosi se na linijske objekte (putevi, željeznice, dalekovod, vodovod i td.)



Crna Gora
OPŠTINA ROŽAJE
Sekretarijat za planiranje,
uređenje prostora i
zaštitu životne sredine
Broj: 0402-158/1/17
Rožaje, 15.05.2017.god.



Sekretarijat za uređenje prostora, komunalno stambene poslove i zaštitu životne sredine, opštine Rožaje, rješavajući po zahtjevu doo. "Šekom Kalač Š" iz Rožaja br. 0402-158 od 12.05.2017. godine, na osnovu člana 62a Zakona o uređenju prostora i izgradnji objekata ("Sl.list CG", broj 51/08, 40/10, 34/11, 47/11, 35/13, 39/13, 33/14), Prostorno urbanističkog plana opštine Rožaje ("Sl.list CG – opštinski propisi", broj 31/12 i 2/17) i čl.196 stav 1.ZUP-a ("Sl.list RCG" br. 60/03 i "Sl.list CG" br. 32/11) izdaje:

URBANISTIČKO – TEHNIČKE USLOVE ZA IZRADU PROJEKTNE DOKUMENTACIJE

IZDAJU SE urbanističko – tehnički uslovi za izradu projektne - dokumentacije za izgradnju poslovnog objekta namijenjenog za primarnu i finalnu preradu drveta na katastarskoj parceli broj 2733/5 KO Rožaje definisanoj Prostorno urbanističkim planom opštine Rožaje ("Sl.list CG – opštinski propisi", broj 31/12 i 2/17) na lokaciji br.4

Urbanistička parcela definisana katastarskom parcelom broj 2733/5 KO Rožaje površine 2854 m² grafički i geodetski je definisana koordinatama prelomnih tačaka, datim u grafičkom prilogu UT uslova i identična je katastarskoj parceli.

POSTOJEĆE STANJE

Katastarska parcela br. 2733/5 KO Rožaje evidentirana je u Listu nepokretnosti 2801 – prepis na ime doo Šekom Kalač Š - Rožaje, opština Rožaje.

OPŠTI USLOVI

Osnov za izradu investiciono tehničke dokumentacije na osnovu koje će se izdati odobrenje za građenje su ovi uslovi.

Investitor je obavezan da pripremi i propiše projektni zadatak za izradu projektne dokumentacije za izgradnju objekta uz obavezno poštovanje urbanističko tehničkih uslova.

PLANIRANO STANJE

Vrsta gradnje: izgradnja


Namjena prostora : površina naselja

Namjena objekta: Poslovni – primarna i finalna prerada drveta

Lokacija: Planirati poslovni objekat namijenjen za primarnu i finalnu preradu drveta na katastarskoj parceli br. 2733/5 KO Rožaje.

Regulacija: Građevinska linija udaljena je 10,00m od regulacione linije definisane granicom katastarske parcele i lokalnog nekategorisanog puta.

Regulaciona linija je granica putne parcele (katastarska parcela br.2733/1 KO Rožaje) i parcele br.2733/5 KO Rožaje, dok se građevinska linija (građevinska linija predstavlja liniju na, ispod i iznad površine zemlje do koje može da se planira najistureniji dio objekta) definiše u odnosu na regulacionu liniju, u konkretnom



... se definiše u skladu sa planskim dokumentom i Zakonom o putevima ("Sl. list RCG" br.42/04 i Sl. list RCG br. 21/09, 54/09, 40/10, 36/11 i 40/11) .

Prostorno-urbanističkim planom opštine Rožaje u odjeljku 11. OPŠTE SMJERNICE I PROSTORNI USLOVI ZA IZGRADNJU I UREĐENJE INFRASTRUKTURE - Izgradnja i uređenje putne mreže rečeno je:

Širina zaštitnog pojasa pored lokalnih puteva iznosi 10 m, računajući od spoljne ivice putnog pojasa. Izuzetno, u brdsko planinskim predjelima sa nepovoljnom topografijom mogu se graditi stambene, poslovne, pomoćne i slične zgrade i u zaštitnom pojasu, ali ne bliže od 5 m pored lokalnih puteva, računajući od spoljne ivice putnog pojasa.

- Obzirom da se katastarska parcela br. 2733/5 graniči sa južne strane sa rijekom Crnjom a u PUP-u Opštine Rožaje na strani 166 je rečeno da su vode od značaja za Crnu Goru : Ibar, Crnja, Županica, Lovnička i Bukovička Rijeka, sa priobalnim zemljištem širine 15 m, neophodno je objekat locirati na udaljenosti od 15m od rijeke Crnje.

Prostorno-urbanističkim planom opštine Rožaje do 2020. godine (Sl. list CG-opštinski propisi broj 31/12) predmetna parcela nalazi sena lokaciji br.4 u zoni planiranoj za naselje

Opšti urbanistički parametri:

U poglavlju 7.10.4 GRAĐEVINSKO ZEMLJIŠTE na strani 222 Prostorno-urbanističkog plana opštine Rožaje

Poslovanje

- Osnovna namjena: uslužna djelatnost, mješovito poslovanje ili manji proizvodni pogoni.
- Mješovito poslovanje podrazumijeva pretežno tercijarne djelatnosti skadištenja, veletrgovine i većih servisa, uz dopunsku proizvodnju manjeg obima.
- Prateća namjena: stanovanje, zelenilo, saobraćajna i komunalna infrastruktura.
- Namjena koja nije dozvoljena: djelatnosti koje bi mogle, po procjeni uticaja mogle ugroziti životnu sredinu i osnovnu namjenu.
- Minimalna površina građevinske parcele -400 m2,
- Maksimalni indeks zauzetosti (Iz) do 0,40
- Maksimalni indeks izgrađenosti (Iz) do 1,00

Poslovni objekti se mogu graditi kao samostalni objekti na parceli, ili kao poseban objekat na zajedničkoj parceli sa objektom stanovanja, prema urbanističkim parametrima koji važe za stanovanje. Izgradnja ovih objekata će se usmjeravati i u međuzonama između naselja i duž saobraćajnica, u skladu sa putnim propisima i u rubnim pojasevima naselja gdje ima osnovne infrastrukture.

1. Udaljenost od susjednih zemljišta-parcela:

- Poslovni objekat locirati na udaljenosti od granica svih susjednih građevinskih parcela najmanje 3,00 m. Manja udaljenost je dozvoljena samo uz saglasnost vlasnika – korisnika susednog zemljišta.

2. Udaljenost od javnih površina:

- Nove zgrade su od javnih puteva udaljene u skladu sa regulacionim linijama Plana i u skladu sa saobraćajno-putnim propisima u odnosu na kategorizaciju javnih puteva. Odstupanje od propisa je moguće samo uz saglasnost nadležnog subjekta za određenu kategoriju javnog puta,

2104 i

- Kod razmještaja objekata poštuju se građevinske linije, a gdje nijesu određene preuzima se uzorak razmještaja postojećih objekata u području objekta.

- Za postavljanje ograda uz javne puteve potrebno je obezbijediti saglasnost nadležnog subjekta za kategoriju puta, koji određuje odgovarajuće rastojanje i visine, da se ne bi ometalo polje preglednosti i održavanje puta.

- Na objektima koji su međusobno udaljeni i rastojanja od granica parcele manje od minimalne vrijednosti utvrđenih ovim pravilima za sve tipologije, u primjeru rekonstrukcije, na fasadi prema susjednom objektu nije dozvoljeno formiranje fasadnih otvora na stambenim prostorijama, bez saglasnosti vlasnika-korisnika susjednih parcela.



3. Udaljenost od susjednih objekata:

- Obezbeđuje se međusobno rastojanje između objekata uz poštovanje uslova da od postojećih objekata novi objekti moraju biti udaljen najmanje toliko, da su obezbijeđeni svjetlosno-tehnički, protivpožarni, sanitarni i drugi uslovi i da je moguće održavanje i korišćenje objekata u okviru pripadajuće parcele.

Veličina i oblikovanje objekata

- Svi objekti i prostorna uređenja prilagođavaju se domicilnim odnosno savremeno arhitektonski oblikovanim objektima i uređenjima u pogledu volumena zgrade, visine i regulacionih linija, nagiba krovova i smjera sljemena, boje i teksture krovova i fasada, načina uređivanja otvorenog prostora, urbane opreme i drugim oblikovnim karakteristikama prostora.

Uređenje okoline objekta

- Na svim područjima treba očuvati postojeću autohtonu vegetaciju, a kod novih zasada koristiti domicilnu vrstu drveća i niskog zasada-grmja.

- Poštovati postojeću konfiguraciju terena, oblikovanje terena prilagoditi postojećem reljefu u području uređenja, visinske razlike premošćavati travnatim površinama ili manjim zidovima u prirodnim materijalima; prilazne puteve prilagoditi terenu;

- Uređenje područja zelenih površina: prilagoditi karakteristikama terena, tipologiji, mikroklimi, osunčanosti i uslovima vegetacije, u skladu sa okolinom, namjenom i djelatnošću i za sve društvene grupe, uz komunalno opremanje.

- U popločavanju djelova građevinske parcele poštovati zahtjeve zaštite voda od zagađivanja i u što većoj mjeri popločavati propustnim materijalima. Popločavanje javnih površina uz javne objekte vršiti trajnim materijalima, usklađeno sa arhitekturom objekata, urbanom opremom i drugim vanjskim uređenjima. Nije dozvoljena upotreba agresivnih materijala i boja i klizavih materijala.

Ograđivanje parcele sprovoditi u skladu sa arhitektonskim oblikovanjem objekta i posebnim zahtjevima koju traži funkcija objekta (sigurnost i drugi posebni uslovi). Kapije na ogradama se otvaraju prema unutrašnjosti građevinske parcele. Na raskrscima saobraćajnih puteva uskladiti sa zahtjevima bezbjednosti saobraćaja u skladu sa propisima.

Povšine zasada

- U području naselja vegetaciju drveće očuvati u što većij mjeri. Postojeće drvorede očuvati i obnavljati. Površina zasada u javnoj upotrebi uključuju visoku i nisku vegetaciju;

Ostale smjernice:

- Kod projektovanja i građenja objekta voditi računa da se objektom ili nekim njegovim drugim elementom (erkerom, krovom, nadstrešnicom i sl.) ne ugrozi vazdušni odnosno podzemni prostor susjedne parcele;



- Teren predviđenog objekta uraditi prema mišljenju projektanta i neophodnih analiza postojećeg terena.
- Krovne ravnih objekata na parceli u pogledu nagiba krovnih ravni treba da su riješene tako da se odvođenje atmosferskih voda sa površina krovova riješi u sopstvenoj parceli;
- Saobraćajne površine, pristupne pješačke staze objektima na parceli, rampe garaža u prizemlju i pomoćnih i radnih prostorija kojima se savladava visinska razlika iznad kote terena, kolske pristupne puteve dvorištu i manipulativne dvorišne platoe, treba riješiti zatvorenim kanalizacionim sistemom, eventualno dijelom prema zelenim površinama na parceli (vrt, bašta i sl.);
- Odvođenje površinskih voda sa manipulativnih i parking površina na površini parcele, čija površina prelazi 200 m², riješiti zatvorenim kanalizacionim sistemom priključenim na uličnu kanalizaciju;
- Pristupni putevi i platoi na parceli treba da su izvedeni trajnim materijalima;
- Javni prostor ulice ne može se koristiti za obavljanje djelatnosti, skladištenje materijala, parkiranje vozila, teških vozila i mašina, već se u tu svrhu mora organizovati i urediti prostor u okviru parcele;
- Odlaganje otpada vrši se u prostoru sopstvene parcele ili zajedničkim kontejnerima;

Uslovi za arhitektonsko oblikovanje

Izgradnju objekta projektovati u duhu i skladu sa postojećim objektima i uskladu sa ambijentom, kao i u skladu sa tehničkim propisima, normativima i standardima za projektovanje ove vrste objekata.

Projektom postići vizuelno jedinstvo prostornog rješenja koje će istaći arhitektonski izraz predmetnog objekta uz poštovanje visokih standarda shodno njegovoj funkciji, a bez narušavanja već formiranog ambijenta izgrađenim objektima.

Izgradnju objekta uraditi u skladu sa namjenom imajući u vidu elemente racionalne i brze gradnje uz primjenu savremene tehnologije građenja, primjenom trajnih i kvalitetnih materijala kao preuslova zaštite od nepovoljnih klimatskih uslova.

Obrada fasade kao i krovni pokrivač su predviđeni od kvalitetnog i trajnog materijala i kvalitetno ugrađeni. Krov predvidjeti kao viševodni pokriven prema mišljenju projektanta.

Infrastruktura

Instalacije mreže u objektu i van njega projektovati u skladu sa propisima i uslovima Javnih preduzeća. Projekat vodovoda i kanalizacije uraditi shodno uslovima Potvrdi izdatoj od D.O.O. "Vododvod i kanalizacija" br.524 od 16.05.2017. god.

S obzirom na činjenicu da na predmetnom lokalitetu ne postoji infrastruktura za vodosnabdijevanje i odvodnju neophodno je izraditi projektnu dokumentaciju kojom će biti obuhvaćeno i rješenje za vodosnabdijevanje i odvodnju za predmetni objekat u skladu sa pravilima i propisima.

Elektroenergetika:

- Poslovni objekat – priključit će se na električnu NN mrežu shodno propisanim pravilima nadležnog preduzeća. Tehnička dokumentacija treba da sadrži razradu priključka objekta na niskonaponsku mrežu koji je neophodno projektovati shodno uslovima datim u Tehničkim preporukama EPCG koje su dostupne na sajtu EPCG (<http://epcg.co.me/pdf/06.14/Teh.Prepare%20Prikljucene%20NNM.Pdf>).
- Tehnička preporuka za priključene potrošača na niskonaponsku mrežu TP-2 (dopunsko izdanje)
- Tehnička preporuka-tipizacija mjernih mjesta
- Upustvo i tehnički uslovi – TP-1b-distributivna stanica DTS EPCG 10/04 kV.
- Shodno aktu Ministarstva održivog razvoja i turizma br. 05-5178/1 od 30.11.2011. godine u postupku izdavanja urbanističko-tehničkih uslova nije potrebno pribavljati posebne uslove za izradu tehničke

tojećeg

dokumentacije od strane elektroprivrede Crne Gore AD Nikšić FC Distribucija, već je neophodno da se u UTU propiše obaveza poštovanja tehničkih preporuka EPCG za priključke objekta potrošača na niskonaponsku mrežu.

- Glavni projekat treba da sadrži, između ostalog i razradu priključaka objekata na odgovarajuću infrastrukturu shodno članu 80 Zakona o uređenju prostora.
- Električne instalacije izvesti u skladu sa važećim propisima i standardima.



Saobraćai:

Elementi situacionog rješenja saobraćajnice prikazani su na grafičkim prilogima.

1. Prirodni uslovi:

Klimatske i hidrološke karakteristike:

Po geografskom položaju i nadmorskoj visini, rožajski kraj pripada umjereno – kontinentalnoj zoni. Relativno toplo i suvo doba, traje 4 mjeseca (VI, VII, VIII i IX) i relativno hladno i vlažno doba, traje 8 mjeseci (I, II, III, IV, V, X, XI i XII).

1. Srednja godišnja temperatura vazduha je 6,0 °C, srednja maksimalna 17,6 °C, a srednja minimalna -7,0 °C i srednja dnevna 1,5 °C.
2. Godišnje broj dana sa temperaturom > od 30 °C. iznosi 4, a sa temperaturom < od 0 °C iznosi 166 dana.
3. Srednja godišnja vrijednost padavina iznosi 905,0 mm, maksimalna dnevna 262 mm, minimalna dnevna i srednja dnevna 39,0 mm.

Vjetrovi –

Najveću učestalost imaju: zapadni -22%, istočni - 9%, jugozapadni – sjevernoistočni - 3% jugoistočni - 3%, a najmanju sjeverni i južni - 12%. Sjeverni i južni vjetrovi, su najmanje prisutni. Za neposrednu okolinu grada, Plunaca i Balotića, karakteristični su i lokalni vjetrovi: danik i noćnik. Javlja se preko ljeta uslijed nejednakih temperatura i razlike u zagrijavanju između podgorine i visokih predjela. Prvi piri ka Prokletijama i prenosi im topliji vazduh, a drugi, sa njih naniže kao, čist i svjež.

Posebna odlika klime Rožaja i desne strane Ibra, odnosno ovog prostora, jesu tišine ili kalme – 62%. Ove pojave traju po nekoliko dana i prisutne su tokom cijele godine. Najmanje ih je u proljeće, a najviše u toku zime.

Insolacija –

Rožaje nije karakteristično po maglama, već klasičnoj oblačnosti ili vedrini. Južne ekspozicije su sunčanije od sjevernih, a osunčavanje je najduže preko ljeta, odnosno juna, jula i avgusta. Sijanje sunca je oko 1500 časova godišnje, (ili oko 4 časa dnevno) što je za planinske krajeve znatna vrijednost. Značajan je pokazatelj da tokom 300 dana godišnje sija sunce, a samo 65 dana je bez sunca. Ova karakteristika je skoro idealna za iskorišćavanje sunčeve energije, u svim oblicima. Nekih godina, zavisno od učestalosti vjetrova, planinska područja imaju više vedrih dana od nižih oblasti.

Temperaturne inverzije

Uuslovljava mikro reljef i riječni tokovi, pa u zimskom periodu, na primjer, srednje dnevne temperature na Bandžovom brdu ili Šušterima su veće nego u gradskom jezgru Rožaja, na obalama Ibra. Ovom pojavom je naročito zahvaćen prostor samog grada.

Seizmičke karakteristike

Proračun raditi na VIII (osmi) stepen seizmičkog intenziteta.

Inženjersko geološke karakteristike terena

- nosivost tla i nivo podzemnih voda nijesu utvrđeni,
- u slučaju evidentiranja terena predmetne lokacije kao nestabilnog neophodno je na njemu obezbijediti sveobuhvatnu zaštitu i sanaciju.

- sve građevinske aktivnosti izvoditi u skladu sa geološkim sastavom i karakteristikama terena.

Zaštita životne sredine:

- U skladu sa Zakonom o procjeni uticaja na životnu sredinu (Sl. list RCG, br.80/05, Sl. list CG broj 40/10, 73/10 i 40/11).

Uslovi i mjere zaštite od elementarnih i drugih većih nepogoda

- U skladu sa Zakonom o zaštiti i spašavanju (Sl. list CG broj 13/07, 05/08 i 86/09).

Uređenje urbanističke parcele:

- Min 15% parcele prirodnih ili uređenih zelenih površina. Na parceli očuvati postojeću autohtonu vegetaciju, a kod novih zasada koristiti autohtonu vrstu drveća i niskog zasada. Duž saobraćajnica formirati ulično-linijsko zelenilo drvoreda autohtonih vrsta.
- Uređenje parcele prilagoditi karakteristikama terena, tipologiji objekta, mikroklimi, osunčanosti i uslovima vegetacije, a u skladu sa okolinom, nemjenom i djelatnošću, te komunalnom opremom.
- U popločavanju djelova građevinske parcele poštovati zahtjeve zaštite voda od zagađivanja i u što većoj mjeri popločavati propustnim materijalima. Popločavanje površina uz objekte vršiti trajnim materijalima, usklađeno sa arhitekturom objekata, urbanom opremom i drugim vanjskim uređenjima. Ne preporučuje se upotreba agresivnih materijala i boja i klizavih materijala.

Oblikovanje objekata:

- Svi objekti i prostorno uređenje prilagođavaju se domicilnim odnosno savremeno arhitektonski oblikovanim objektima i uređenjima u pogledu volumena zgrade, visine, građevinske i regulacione linije, nagiba krovova i smjera sljemena, boje i teksture krovova i fasada, načina uređenja otvorenog prostora, urbane opreme i drugim oblikovnim karakteristikama prostora.

Priključci objekta na javnu saobraćajnicu i uslovi za parkiranje odnosno garažiranje:

- Parcela ima direktan pristup sa nekategorisanog lokalnog puta.
- Garažiranje se mora ostvariti u okviru objekta, a parkiranje u okviru parcele.

Priključci na objekte infrastrukture:

- U prilaznoj ulici na koju izlazi urbanistička parcela, na zapadnoj strani parcele, postoje javne instalacije vodovoda i fekalne kanalizacije
- Pri izradi tehničke dokumentacije ispoštovati uslove javnih preduzeće i organa koji gazduju ovom infrastrukturom, prilog ovim uslovima su uslovi izdati od strane doo "Vodovod i kanalizacija" Rožaje br. 788 od 11.06.2015. god.
- Tehničke preporuke EPCG dostupne su na njenom sajtu.

Uslovi za racionalnu potrošnju energije:

- Dati prednost korišćenju obnovljivih izvora energije, na način da je njena potrošnja racionalna. U tom cilju objekat prostorno racionalno koncipirati uz propisanu toplotnu zaštitu.

Građenje objekta:

- Tehnička dokumentacija treba da omogući građenje objekta na način da se ne ometa život i rad u susjednim objektima, pješački i kolski saobraćaj i ne ugrožava postojeća i planirana osnovna i poslovna infrastruktura.

Ostali uslovi:

- U procesu izrade tehničke dokumentacije pridržavati se propisa i normativa za područja: zaštite na radu, zaštite od požara, zaštite od buke, termotehničke zaštite objekta i zaštite zagađenja svih segmenata životne sredine i projektom predvidjeti sve potrebne mjere zaštite.

Ostali uslovi u skladu sa posebnim propisima

Ovi uslovi su osnov za izradu tehničke dokumentacije na osnovu kojih će se (pored ostalih zakonom predviđenih ispunjenih uslova) izdati građevinska dozvola za predmetni objekat.

1. Investitor je obavezan da pripremi i propiše projektni zadatak za izradu investiciono tehničke dokumentacije za izgradnju predmetnog objekta uz obavezno poštovanje urbanističko tehničkih uslova.
2. Po osnovu ovih uslova investitor je dužan da prilikom podnošenja zahtjeva za izdavanje građevinske dozvole uz ovjerenu projektno tehničku dokumentaciju dostavi:
 - a. Saglasnosti, mišljenja i drugih dokaza utvrđenim posebnim propisima ako se građevinska dozvola izdaje na osnovu glavnog projekta;
 - b. Dokaz o uređivanju odnosa u pogledu plaćanja naknade za komunalno opremanje građevinskog zemljišta.
 - c. Dokaz o osiguranju od odgovornosti investitora i privrednog društva, pravnog lica, odnosno preduzetnika koje je izradilo odnosno revidovalo idejni, odnosno glavni projekat, u skladu sa članom 71 ovog zakona.
 - d. Dokaz o pravu svojine, odnosno drugom pravu na građevinskom zemljištu i kopije plana;

Obavezuje se investitor (nosilac projekta) Bralić Hasim Selman da podnese zahtjev za odlučivanje o potrebi izrade elaborata o procjeni uticaja na životnu sredinu nadležnom organu shodno članu 10. Zakona o procjeni uticaja na životnu sredinu ("Sl. list RCG" br. 80/05).

Ovi uslovi su osnov za izradu tehničke dokumentacije na osnovu kojih će se pored ostalih, zakonom predviđenih ispunjenih uslova izdati građevinska dozvola za predmetni objekat.

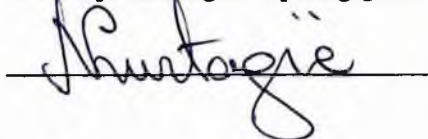
Sastavni dio ovih urbanističko-tehničkih uslova su i grafički prilozi.

Prilog:

1. List nepokretnosti 2801 - **prepis**
2. Kopija plana
3. Izvod iz geodetske podloge opštine Rožaje,
4. Izvod iz Prostorno urbanističkog plana opštine Rožaje ("Sl.list CG – opštinski propisi", broj 31/12 i 2/17).
5. Uslovi potvrda izdati od strane D.O.O. "Vododvod i kanalizacija" 524 od 16.05.2017. god.


OBRADIVAČ

Samostalni savjetnik za uređenje prostora
Nezerija Kurtagić, dipl.ing.građ.



SEKRETAR

Prof. Husić, dipl.ing.maš.



Dostaviti:

1. Podnosiocu zahtjeva,
2. Urbanističkoj inspekciji,
3. Građevinskoj inspekciji,
4. Predmetu,
5. Arhivi

OBRAZAC 2

DOO "ŠEKOM KALAC Š"
(prezime, očevo ime i ime)

(adresa)

069-464-369 - Ad
(broj telefona)

CRNA GORA OPŠTINA ROŽAJE			
Primjel:	30.05.2017		
Org. jed.	Broj	Prilog	Vrijednost
4p. 0403	188		

(naziv i sjedište pravnog lica/privrednog društva/preduzetnika)

Secretarijat za planiranje, uređenje prostora i zaštitu okoliša
(organ uprave nadležan za postupanje)

Zahtjev za izdavanje građevinske dozvole

(član 92 Zakona o uređenju prostora i izgradnji objekata („Sl. list CG“ 51/08, 34/11, 35/13))

Obraćam se zahtjevom za izdavanje građevinske dozvole za:

1. Izgradnju objekta - primarna i finalna prerada drveta
 2. Rekonstrukciju objekta
- (zaokružiti odgovarajući broj)

Namjena objekta

poslovni objekat

Lokacija objekta

(broj katastarske parcele, katastarska opština, opština)

(broj urbanističke parcele, planski dokument)

Investitor

DOO "ŠEKOM KALAC Š"

Uz zahtjev prilažem:

1. IDEJNI PROJEKAT / GLAVNI PROJEKAT

(zakružiti vrstu tehničke dokumentacija koja se dostavlja)

VRSTA TEHNIČKE DOKUMENTACIJE	BROJ PRIMJERAKA
1. projekat arhitektura i projekat unutrašnje arhitekture	3 (Tri)
2. projekti građevinskih konstrukcija i drugi građevinski projekti	
3. projekti elektro-instalacija jake i slabe struje	
4. projekti termotehničkih instalacija, mašinskih postrojenja, uređaja i instalacija	
5. projekat uređenja terena i pejzažne arhitekture	
6. ostali projekti i elaborati	
- <u>Elaborat zaš. od požara</u>	- 3 (Tri)
- <u>Revizije zaš. od požara</u>	- 3 (Tri)
- <u>Revizije projekta</u>	- 3 (Tri)
- _____	-
- _____	-

Izveštaj o izvršenoj reviziji idejnog/glavnog projekta	
Idejni/Glavni projekat sa izveštajem o izvršenoj reviziji u zaštićenoj digitalnoj formi	

2. Dokaz o osiguranju od odgovornosti:

- investitora;
- privrednog društva, pravnog lica, odnosno preduzetnika koje je izradilo idejni/glavni projekat;
- privrednog društva, pravnog lica, odnosno preduzetnika koje je revidovalo idejni/glavni projekat.

30.05.2017. god.
(mjesto i datum)



(podnosilac zahtjeva)



CRNA GORA
OPŠTINA ROŽAJE
Sekretarijat za planiranje, uređenje
prostora i zaštitu životne sredine
Broj:0403-188/17
Rožaje,08.06.2017.god.



Sekretarijat za planiranje, uređenje prostora i zaštitu životne sredine opštine Rožaje, rješavajući po zahtjevu DOO „Šekom Kalač Š“ iz Rožaja br.0403-188 od 30.05.2017. godine, a na osnovu čl.91, stav 1, 92, 93 i 94. Zakona o uređenju prostora i izgradnji objekata ("Sl.list CG" br. 51/08, 40/10, 34/11, 47/11, 35/13, 39/13 i 33/14), Prostorno - urbanističkog plana opštine Rožaje („ Sl. list CG – opštinski propisi“ br.31/12 i 2/17) i čl.196 stav 1. i ZUP-a ("Sl.list RCG" br. 60/03 i „Sl. list CG“ br. 32/11),
d o n o s i :

R J E Š E N J E

1.IZDAJE SE DOO „ŠEKOM KALAČ Š“ iz Rožaja, građevinska dozvola za izgradnju poslovnog objekta namijenjenog za primarnu i finalnu preradu drveta na katastarskoj parceli br.2733/5 KO Rožaje definisanoj Prostorno urbanističkim planom opštine Rožaje („Sl.list CG – opštinski propisi“, broj 31/12 i 2/17).

Katastarska parcela br.2733/5 KO Rožaje evidentirana je u Listu nepokretnosti-prepis br.2801 na ime DOO Šekom Kalač Š Rožaje.

Poslovni objekat je bruto površine
Prizemlje P=410,40m²
Sprat P= 59,71m²

Ukupna bruto građevinska površina poslovnog objekta je P=470,11m²

2.Radovi na izgradnji poslovnog objekta će se izvoditi prema odobrenom Revidovanom Glavnom projektu, koji je urađen od strane d.o.o."Acos" iz Rožaja. Br.43/17 od 19.05.2017.godine.

3.Vršilac revizije je d.o.o."Agencija za projektovanje i razvoj" iz Rožaja. Br.142/17 od 26.05.2017. godine.

4.Investitor je dužan da sedam dana prije početka izgradnje objekta, prijavi radove nadležnom inspeksijskom organu, kao i da najkasnije u roku od sedam dana od dana završetka radova, a prije korišćenja objekta podnese zahtjev za izdavanje upotrebne dozvole.

5.Investitor je dužan da prije početka građenja objekta obezbijedi obeležavanje lokacije, regulacione, nivelacione i građevinske linije.

6.Investitor je dužan da na mjesto izgradnje poslovnog objekta, istakne tablu sa podacima o izdatoj građevinskoj dozvoli (broj i datum rješenja , podaci o investitoru, izvođaču radova, licu koje je izradilo tehničku dokumentaciju, vodećem projektantu, nadzornom organu, roku završetka radova i dr.) u roku od sedam dana od dana izdavanje građevinske dozvole.

7. Investitoru prestaje pravo građenja po izdanoj građevinskoj dozvoli, ukoliko ne započne radove na izgradnji objekta u roku od dvije godine od dana izdavanje iste.

O b r a z l o ž e n j e

INVESTITOR DOO „ŠEKOM KALAČ Š“ iz Rožaja, obratio se Sekretarijatu za planiranje, uređenje prostora i zaštitu životne sredine zahtjevom br.0403-188 od 30.05.2017.godine, za izgradnju poslovnog objekta namijenjenog za primarnu i finalnu preradu drveta na katastarskoj parceli br.2733/5 KO Rožaje. Katastarska parcela br.2733/5 KO Rožaje evidentirana je u List nepokretnosti-prepis br.2801 na ime DOO Šekom Kalač Š iz Rožaja.

Uz zahtjev investitor je podnio sledeću dokumentaciju:

- Urbanističko tehničke uslove za izradu projektne dokumentacije, izdati od strane Sekretarijata za planiranje, uređenje prostora i zaštita životne sredine br.0402-158/1/17 od 15.05.2017.god.
- Glavni Revidovani projekat za izgradnju poslovnog objekta koji je urađen od strane d.o.o."Acos" iz Rožaja. Br.43/17 od 19.05.2017.godine.
- Izveštaj o reviziji urađen od strane Doo „Agencije za projektovanje i razvoj“. Br.142/17 od 26.05.2017. godine.
- Revidovan Elaborat zaštite od požara koji je urađen od strane doo „Acos“ iz Rožaja.Br .28-1/17 od maja 2017.godine.
- Izveštaj o reviziji Elaborata zaštite od požara urađen od strane doo „Urban Design Institute“ iz Rožaja . Br.24-1/17 od 24.05.2017. godine.
- List nepokretnosti –prepis br.2801 izdat od Uprave za nekretnine P.J. Rožaje, za katastarsku parcelu br.2733/5 KO Rožaje od 16.05.2017. godine.
- Protiv požarna saglasnost br.30-228/17-UPJ-2553/2 od 08.06.2017.godine izdata od strane MINISTARSTVA UNUTRAŠNJIH POSLOVA - Direktorata za vanredne situacije iz Podgorice.
- Ugovor o naknadi za komunalno opremanje građevinskog zemljišta br.0402-158/2/17 od 01.06.2017.godine.
- Kopija plana izdata od Uprave za nekretnine P.J. Rožaje, za katastarsku parcel br.2733/5 KO Rožaje od 16.05.2017. godine.

Sekretarijat za planiranje, uređenje prostora i zaštitu životne sredine razmotrio je podnieti zahtjev za izgradnju poslovnog objekta DOO „Šekom Kalač Š“ iz Rožaja sa priloženom dokumentacijom, pa je našao da je isti osnovan, a ovo sa sledećih razloga:

Naime, članom 93 Zakona o uređenju prostora i izgradnji objekata ("Službeni list CG " br.51/08,40/10, 34/11,47/11,35/13,39/13 i 33/14) propisano je da se građevinska dozvola, izdaje rješenjem.

Članom 93 istog Zakona, taksativno su propisani uslovi na osnovu kojih se izdaje građevinska dozvola, a to su : idejni projekat, odnosno glavni projekat, izrađen u deset primjerka od kojih je sedam u zaštićenoj digitalnoj formi ; izvještaj o izvršenoj reviziji u skladu sa ovim zakonom, idejnog, odnosno glavnog projekta; dokaz o pravu svojine, odnosno drugom pravu na građevinskom zemljištu ili dokaz o pravu građenja, odnosno drugo pravo na objektu, ako se radi o rekonstrukciji objekta.

Član 105 Zakona o uređenju prostora i izgradnji objekta, propisano je da se građenje objekta može započeti na osnovu građevinske dozvole i revidovanog glavnog projekta.

Rješavajući po navedenom zahtjevu, a na osnovu uvida u spise predmeta ovaj Sekretarijat nalazi, da su se u konkretnoj pravnoj stvari stekli uslovi za primjenu čl. 93 Zakona o uređenju prostora i izgradnji objekata („Službeni list CG“ br.51/08,40/10,34/11,47/11,35/13,39/13 i 33/14).

Na osnovu izloženog, a shodno gore citiranim čl.91,stav1. 92 i 93 Zakona o uređenju prostora i izgradnji objekata, odlučeno je kao u dispozitivu ovog rješenja.

Taksa nije naplaćena shodno tarifi broj 47 Zakona o administrativnim taksama („Sl. list CG“ br. 22/08, 77/08, 20/11, 56/13, 45/14).

Pravna pouka: Protiv ovog rješenja može se izjaviti žalba Glavnom administratoru shodno čl. 74. Zakona o lokalnoj samoupravi („Sl. list RCG“ br. 42/03, 28/04, 75/05, 13/06., Sl. list CG“ br.88/09 i 10/14) u roku od 15 dana od dana prijema istog. Žalba se predaje pismenim putem preko ovog Sekretarijata ili putem pošte taksirana sa 5 eura administrativne takse.

Samostalni savjetnik za građevinarstvo,

Alisa Ećo, dipl.ing.grad.

SEKRETAR,

Esmeralda Pusić, dipl.ing.maš.



DOSTAVLJENO:

- 1.Podnosiocu zahtjeva,
- 2.Građevinskoj inspekciji,
- 3.Urbanističkoj inspekciji
- 4.Inspektoru zaštite prostora
- 5.Predmetu i
- 6 Arhivi a/a