

CRNA GORA OPŠTINA ROŽAJE			
Primljeno	19.05.2013		
Broj	173	Prilog	Vrijednost
Uprava			

-ID8Strana 26-Broi 47

SLULUŽBENI LIST CRNE GORE 8

oktobar 2013

DEDEIĆ NIJAŽ

(prezime, očevo ime i ime)

068 272 988

(adresa)

(broj telefona)

OBRAZAC I

D.00  
ZAKAMENJE  
KOLJEVO

(naziv i sjedište pravnog lica/privrednog društva/preduzetnika)

Sekretariat za planiranje, uređenje prostora i zaštitu životne sredine  
(organ uprave nadležan za postupanje)

### Zahtjev za izdavanje urbanističko tehničkih uslova

(član 62a Zakona o uređenju prostora i izgradnji objekata („Sl.list CG“ 51/08, 34/11, 35/13)

Obraćam se zahtjevom za izdavanje urbanističko-tehničkih uslova za

1 Izgradnju objekta Brenta - finalna minuta srvefa

2 Rekonstrukciju objekta

(zaokružiti odgovarajući broj)

Katastarska parcela 1138 KO Koljevo I

(situacija trase) \_\_\_\_\_

Opština \_\_\_\_\_

19.05.2013.

(mjesto i datum)

Deo ić NIJAŽ

(podnosilac zahtjeva)

- Odnosi se na linijske objekte (putevi, željeznice, dalekovod, vodovod i td.)

Crna Gora  
OPŠTINA ROŽAJE  
Sekretarijat za planiranje,  
uređenje prostora i  
zaštitu životne sredine  
Broj: 0402-173/1/17  
Rožaje, 30.05.2017.god.



Sekretarijat za uređenje prostora, komunalno stambene poslove i zaštitu životne sredine, opštine Rožaje, rješavajući po zahtjevu d.o.o. "Zakamenje" Rožaje br. 0402-173 od 19.05.2017. godine, na osnovu člana 62a Zakona o uređenju prostora i izgradnji objekata ("Sl.list CG", broj 51/08, 40/10, 34/11, 47/11, 35/13, 39/13, 33/14), Prostorno urbanističkog plana opštine Rožaje ("Sl.list CG – opštinski propisi", broj 31/12 i 2/17) i čl.196 stav 1.ZUP-a ("Sl.list RCG" br. 60/03 i "Sl.list CG" br. 32/11) izdaje:

### **URBANISTIČKO – TEHNIČKE USLOVE ZA IZRADU PROJEKTNE DOKUMENTACIJE**

**IZDAJU SE** urbanističko – tehnički uslovi za izradu projektne - dokumentacije za izgradnju poslovnog objekta namijenjenog za preradu drveta na katastarskoj parceli broj 1138 KO Koljeno I definisanoj Prostorno urbanističkim planom opštine Rožaje ("Sl.list CG – opštinski propisi", broj 31/12 i 2/17).

Urbanistička parcela definisana katastarskom parcelom broj 1138 KO Koljeno I površine 12896 m<sup>2</sup> grafički i geodetski je definisana koordinatama prelomnih tačaka, datim u grafičkom prilogu UT uslova i identična je katastarskoj parceli.

#### **POSTOJEĆE STANJE**

Katastarska parcela br. 1138 KO Koljeno I evidentirana je u Posjedovni list – izvod 51 – prepis na ime Dedeić Šefkija Iljaz, Dedeić Šefkija Iso, Dedeić Šefkija Meleća Dedeić šefkija Nijaz i Dedeić Šefkija Refik.

**Napomena:** obavezuje se podnosilac zahtjeva da prije podnošenja zahtjeva za građevinsku dozvolu riješi imovinsko pravne odnose.

#### **OPŠTI USLOVI**

Osnov za izradu investiciono tehničke dokumentacije na osnovu koje će se izdati odobrenje za građenje su ovi uslovi.

Investitor je obavezan da pripremi i propiše projektni zadatak za izradu projektne dokumentacije za izgradnju objekta uz obavezno poštovanje urbanističko tehničkih uslova.

#### **PLANIRANO STANJE**

**Vrsta gradnje:** izgradnja

**Namjena prostora :** površina naselja

**Namjena objekta:** Poslovni – prerada drveta

**Lokacija:** Planirati poslovni objekat namijenjen za preradu drveta na katastarskoj parceli br. 1138 KO Koljeno I.

**Regulacija:** Građevinska linija udaljena je 5,00m od regulacione linije definisane granicom katastarske parcele i nekategorisanog puta.

Regulaciona linija je granica putne parcele i parcele br. 1138 KO Koljeno I dok se građevinska linija (građevinska linija predstavlja liniju na, ispod i iznad površine zemlje do koje može da se planira najistureniji dio



objekta) definiran u odnosu na regulacionu liniju, u konkretnom slučaju se definiše u skladu sa planskim dokumentom i Zakonom o putevima ("Sl. list RCG" br.42/04 i "Sl. list CG" br. 21/09, 54/09, 40/10, 36/11 i 2/17) predmetna parcela nalazi se u zoni planiranoj za mješovitu namjenu

veličina i r.  
- Svi objekti

### Opšti urbanistički parametri:

**U poglavlju 7.10.4 GRAĐEVINSKO ZEMLJIŠTE na strani 222** Prostorno-urbanističkog plana opštine Rožaje

### Poslovanje

Osnovna namjena: uslužna djelatnost, mješovito poslovanje ili manji proizvodni pogoni.

Mješovito poslovanje podrazumijeva pretežno tercijarne djelatnosti skadištenja, veletrgovine i većih servisa, uz dopunsku proizvodnju manjeg obima.

Prateća namjena: stanovanje, zelenilo, saobraćajna i komunalna infrastruktura.

Namjena koja nije dozvoljena: djelatnosti koje bi mogle, po procjeni uticaja mogle ugroziti životnu sredinu i osnovnu namjenu.

- Minimalna površina građevinske parcele -400 m<sup>2</sup>,
- Maksimalni indeks zauzetosti ( Iz) do 0,40
- Maksimalni indeks izgrađenosti ( Iz) do 1,00

Poslovni objekti se mogu graditi kao samostalni objekti na parceli, ili kao poseban objekat na zajedničkoj parceli sa objektom stanovanja, prema urbanističkim parametrima koji važe za stanovanje.

Izgradnja ovih objekata će se usmjeravati i u međuzonama između naselja i duž saobraćajnica, u skladu sa putnim propisima i u rubnim pojasevima naselja gdje ima osnovne infrastrukture.

#### 1. Udaljenost od susjednih zemljišta-parcela:

- Poslovni objekat locirati na udaljenosti od granica svih susjednih građevinskih parcela najmanje 3,00 m. Manja udaljenost je dozvoljena samo uz saglasnost vlasnika – korisnika susednog zemljišta.

#### 2. Udaljenost od javnih površina:

- Nove zgrade su od javnih puteva udaljene u skladu sa regulacionim linijama Plana i u skladu sa saobraćajno-putnim propisima u odnosu na kategorizaciju javnih puteva.

Odstupanje od propisa je moguće samo uz saglasnost nadležnog subjekta za određenu kategoriju javnog puta,

- Kod razmještaja objekata poštuju se građevinske linije, a gdje nijesu određene preuzima se uzorak razmještaja postojećih objekata u području objekta.
- Za postavljanje ograda uz javne puteve potrebno je obezbijediti saglasnost nadležnog subjekta za kategoriju puta, koji određuje odgovarajuće rastojanje i visine, da se ne bi ometalo polje preglednosti i održavanje puta.
- Na objektima koji su međusobno udaljeni i rastojanja od granica parcele manje od minimalne vrijednosti utvrđenih ovim pravilima za sve tipologije, u primjeru rekonstrukcije, na fasadi prema susjednom objektu nije dozvoljeno formiranje fasadnih otvora na stambenim prostorijama, bez saglasnost vlasnika-korisnika susjednih parcela.

#### 3. Udaljenost od susjednih objekata:

- Obezbjeđuje se međusobno rastojanje između objekata uz poštovanje uslova da od postojećih objekata novi objekti moraju biti udaljen najmanje toliko, da su obezbijeđeni svjetlosno-tehnički, protivpožarni, sanitarni i drugi uslovi i da je moguće održavanje i korišćenje objekata u okviru pripadajuće parcele.



10.36/11 i  
31/12

### **Veličina i oblikovanje objekata**

- Svi objekti i prostorna uređenja prilagođavaju se domicilnim odnosno savremeno arhitektonski oblikovanim objektima i uređenjima u pogledu volumena zgrade, visine i regulacionih linija, nagiba krovova i smjera sljemena, boje i teksture krovova i fasada, načina uređivanja otvorenog prostora, urbane opreme i drugim oblikovnim karakteristikama prostora.



### **Uređenje okoline objekta**

- Na svim područjima treba očuvati postojeću autohtonu vegetaciju, a kod novih zasada koristiti domicilnu vrstu drveća i niskog zasada-grmja.

- Poštovati postojeću konfiguraciju terena, oblikovanje terena prilagoditi postojećem reljefu u području uređenja, visinske razlike premošćavati travnatim površinama ili manjim zidovima u prirodnim materijalima; prilazne puteve prilagoditi terenu;

- Uređenje područja zelenih površina: prilagoditi karakteristikama terena, tipologiji, mikroklimi, osunčanosti i uslovima vegetacije, u skladu sa okolinom, namjenom i djelatnošću i za sve društvene grupe, uz komunalno opremanje.

- U popločavanju dijelova građevinske parcele poštovati zahtjeve zaštite voda od zagađivanja i u što većoj mjeri popločavati propustnim materijalima. Popločavanje javnih površina uz javne objekte vršiti trajnim materijalima, usklađeno sa arhitekturom objekata, urbanom opremom i drugim vanjskim uređenjima. Nije dozvoljena upotreba agresivnih materijala i boja i klizavih materijala.

**Ograđivanje parcele** sprovoditi u skladu sa arhitektonskim oblikovanjem objekta i posebnim zahtjevima koju traži funkcija objekta (sigurnost i drugi posebni uslovi). Kapije na ogradama se otvaraju prema unutrašnjosti građevinske parcele. Na raskrsnicama saobraćajnih puteva uskladiti sa zahtjevima bezbjednosti saobraćaja u skladu sa propisima.

### **Površine zasada**

- U području naselja vegetaciju drveće očuvati u što većij mjeri. Postojeće drvorede očuvati i obnavljati. Površina zasada u javnoj upotrebi uključuju visoku i nisku vegetaciju;

### **Ostale smjernice:**

-Kod projektovanja i građenja objekta voditi računa da se objektom ili nekim njegovim drugim elementom ( erkerom, krovom, nadstrešnicom i sl. ) ne ugrozi vazdušni odnosno podzemni prostor susjedne parcele;

-Temelje predviđenog objekta uraditi prema mišljenju projektanta i neophodnih analiza postojećeg terena.

-Krovne ravni svih objekata na parceli u pogledu nagiba krovnih ravni treba da su riješene tako da se odvođenje atmosferskih voda sa površina krovova riješi u sopstvenoj parceli;

-Saobraćajne površine, pristupne pješačke staze objektima na parceli, rampe garaža u prizemlju i pomoćnih i radnih prostorija kojima se savladava visinska razlika iznad kote terena, kolske pristupne puteve dvorištu i manipulativne dvorišne platee, treba riješiti zatvorenim kanalizacionim sistemom, eventualno dijelom prema zelenim površinama na parceli ( vrt, bašta i sl.);

-Odvođenje površinskih voda sa manipulativnih i parking površina na površini parcele, čija površina prelazi 200 m<sup>2</sup>, riješiti zatvorenim kanalizacionim sistemom priključenim na uličnu kanalizaciju;

-Pristupni putevi i platoi na parceli treba da su izvedeni trajnim materijalima;

-Javni prostor ulice ne može se koristiti za obavljanje djelatnosti, skladištenje materijala, parkiranje vozila, teških vozila i mašina, već se u tu svrhu mora organizovati i urediti prostor u okviru parcele;

-Odlaganje otpada vrši se u prostoru sopstvene parcele ili zajedničkim kontejnerima;

## Uslovi za arhitektonsko oblikovanje

Izgradnju objekta projektovati u duhu i skladu sa postojećim objektima i uskladu sa ambijentom, kao i skladu sa tehničkim propisima, normativima i standardima za projektovanje ove vrste objekata. Projektom postoji vanjsko jedinstvo prostornog rješenja koje će istaći arhitektonski izraz predmetnog objekta uz postojanje visokih standarda shodno njegovoj funkciji, a bez narušavanja već formiranog ambijenta izgrađenih objekata.

Izgradnju objekta izvesti u skladu sa namjenom imajući u vidu elemente racionalne i brze gradnje uz primjenu savremene tehnologije građenja, primjenom trajnih i kvalitetnih materijala kao preduslova zaštite od nepovoljnih klimatskih uslova.

Obrada fasade kao i krovni pokrivač su predviđeni od kvalitetnog i trajnog materijala i kvalitetno ugrađeni. Krov predvidjeti kao viševodni pokriven prema mišljenju projektanta.

## Infrastruktura

Instalacije mreže u objektu i van njega projektovati u skladu sa propisima i uslovima Javnih preduzeća. Projekat vodovoda i kanalizacije uraditi shodno uslovima Potvrdi izdatoj od D.O.O. "Vododvod i kanalizacija".

S obzirom na činjenicu da na predmetnom lokalitetu ne postoji infrastruktura za vodosnabdijevanje i odvodnju neophodno je izraditi projektnu dokumentaciju kojom će biti obuhvaćeno i rješenje za vodosnabdijevanje i odvodnju za predmetni objekat u skladu sa pravilima i propisima.

## Elektroenergetika:

- Poslovni objekat – priključit će se na električnu NN mrežu shodno propisanim pravilima nadležnog preduzeća. Tehnička dokumentacija treba da sadrži razradu priključka objekta na niskonaponsku mrežu koji je neophodno projektovati shodno uslovima datim u Tehničkim preporukama EPCG koje su dostupne na sajtu EPCG ([http://epcg.co.me/pdf/06.14/Teh.Prep %20 Priključene % 20 NNM. Pdf](http://epcg.co.me/pdf/06.14/Teh.Prep%20Priključene%20NNM.Pdf)).
- Tehnička preporuka za priključene potrošača na niskonaponsku mrežu TP-2 (dopunsko izdanje)
- Tehnička preporuka-tipizacija mjernih mjesta
- Uputstvo i tehnički uslovi – TP-1b-distributivna stanica DTS EPCG 10/04 kV.
- Shodno aktu Ministarstva održivog razvoja i turizma br. 05-5178/1 od 30.11.2011. godine u postupku izdavanja urbanističko-tehničkih uslova nije potrebno pribavljati posebne uslove za izradu tehničke dokumentacije od strane elektroprivrede Crne Gore AD Nikšić FC Distribucija, već je neophodno da se u UTU propiše obaveza poštovanja tehničkih preporuka EPCG za priključke objekta potrošača na niskonaponsku mrežu.
- Glavni projekat treba da sadrži, između ostalog i razradu priključaka objekata na odgovarajuću infrastrukturu shodno članu 80 Zakona o uređenju prostora.
- Električne instalacije izvesti u skladu sa važećim propisima i standardima.

## Saobraćaj:

Elementi situacionog rješenja saobraćajnice prikazani su na grafičkim priložima ovih uslova .

## **1. Prirodni uslovi:**

### ***Klimatske i hidrološke karakteristike:***

Po geografskom položaju i nadmorskoj visini, rožajski kraj pripada umjereno – kontinentalnoj zoni. Relativno toplo i suvo doba, traje 4 mjeseca (VI, VII, VIII i IX) i relativno hladno i vlažno doba, traje 8 mjeseci (I, II, III, IV, V, X, XI i XII).

1. Srednja godišnja temperature vazduha je 6,0 °C, srednja maksimalna 17,6 °C, a srednja minimalna -7,0 °C i srednja dnevna 1,5 °C.



Godišnje broj dana sa temperaturom > od 30 °C. iznosi 4, a sa temperaturom > od 0 °C iznosi 166 dana.

Srednja godišnja vrijednost padavina iznosi 905,0 mm, maksimalna dnevna 1862 mm, minimalna dnevna i srednja dnevna 39,0 mm.



#### **Vjetrovi –**

Najveću učestalost imaju: zapadni -22%, istočni - 9%, jugozapadni – sjevernoistočni - 6% jugoistočni - 3%, a najmanju sjeverni i južni - 12%. Sjeverni i južni vjetrovi, su najmanje prisutni. Za Ruzičevu okolinu grada, Plunaca i Balotića, karakteristični su i lokalni vjetrovi: danik i noćnik. Javljaju se preko ljeta uslijed nejednakih temperatura i razlike u zagrijavanju između podgorine i visokih predjela. Prvi piri ka Prokletijama i prenosi im topliji vazduh, a drugi, sa njih naniže kao, čist i svjež.

Posebna odlika klime Rožaja i desne strane Ibra, odnosno ovog prostora, jesu tišine ili kalme – 62%. Ove pojave traju po nekoliko dana i prisutne su tokom cijele godine. Najmanje ih je u proljeće, a najviše u toku zime.

#### **Insolacija –**

Rožaje nije karakteristično po maglama, već klasičnoj oblačnosti ili vedrini. Južne ekspozicije su sunčanije od sjevernih, a osunčavanje je najduže preko ljeta, odnosno juna, jula i avgusta. Sijanje sunca je oko 1500 časova godišnje, ( ili oko 4 časa dnevno) što je za planinske krajeve znatna vrijednost. Značajan je pokazatelj da tokom 300 dana godišnje sija sunce, a samo 65 dana je bez sunca. Ova karakteristika je skoro idealna za iskorišćavanje sunčeve energije, u svim oblicima. Nekih godina, zavisno od učestalosti vjetrova, planinska područja imaju više vedrih dana od nižih oblasti.

#### **Temperaturne inverzije**

Uuslovljava mikro reljef i riječni tokovi, pa u zimskom periodu, na primjer, srednje dnevne temperature na Bandžovom brdu ili Šušterima su veće nego u gradskom jezgru Rožaja, na obalama Ibra. Ovom pojavom je naročito zahvaćen prostor samog grada.

#### **Seizmičke karakteristike**

Proračun raditi na VIII (osmi) stepen seizmičkog intenziteta.

#### **Inženjersko geološke karakteristike terena**

- nosivost tla i nivo podzemnih voda nijesu utvrđeni,
- u slučaju evidentiranja terena predmetne lokacije kao nestabilnog neophodno je na njemu obezbijediti sveobuhvatnu zaštitu i sanaciju.
- sve građevinske aktivnosti izvoditi u skladu sa geološkim sastavom i karakteristikama terena.

#### **Zaštita životne sredine:**

- U skladu sa Zakonom o procjeni uticaja na životnu sredinu ( Sl. list RCG, br.80/05, Sl. list CG broj 40/10, 73/10 i 40/11).

#### **Uslovi i mjere zaštite od elementarnih i drugih većih nepogoda**

- U skladu sa Zakonom o zaštiti i spašavanju (Sl. list CG broj 13/07, 05/08 i 86/09).

#### **Uređenje urbanističke parcele:**

- Min 15% parcele prirodnih ili uređenih zelenih površina. Na parceli očuvati postojeću autohtonu vegetaciju, a kod novih zasada koristiti autohtonu vrstu drveća i niskog zasada. Duž saobraćajnica formirati ulično-linijsko zelenilo drvoreda autohtonih vrsta.
- Uređenje parcele prilagoditi karakteristikama terena, tipologiji objekta, mikroklimi, osunčanosti i uslovima vegetacije, a u skladu sa okolinom, nemjenom i djelatnošću, te komunalnom opremom.
- U popločavanju djelova građevinske parcele poštovati zahtjeve zaštite voda od zagađivanja i u što većoj mjeri popločavati propustnim materijalima. Popločavanje površina uz objekte vršiti trajnim materijalima,

usklađeno sa arhitekturom objekata, urbanom opremom i drugim vanjskim uređenjima. Ne preporučuje se upotreba agresivnih materijala i boja i klizavih materijala.

### **Oblikovanje objekata**

-Svi objekti i prostorno uređenje prilagodavaju se domicilnim odnosno savremeno arhitektonski oblikovanim objektima i uređenjima u pogledu volumena zgrade, visine, građevinske i regulacione linije, nagiba krovova i smjera strujanja, boje i teksture krovova i fasada, načina uređenja otvorenog prostora, urbane opreme i drugim oblikovnim karakteristikama prostora.

### **Priključci objekta na javnu saobraćajnicu i uslovi za parkiranje odnosno garažiranje:**

- Parcela ima direktan pristup sa nekategorisanog lokalnog puta.
- Garažiranje se mora ostvariti u okviru objekta, a parkiranje u okviru parcele.

### **Priključci na objekte infrastrukture:**

- U prilaznoj ulici na koju izlazi urbanistička parcela, na zapadnoj strani parcele, postoje javne instalacije vodovoda i fekalne kanalizacije
- Tehničke preporuke EPCG dostupne su na njenom sajtu.

### **Uslovi za racionalnu potrošnju energije:**

- Dati prednost korišćenju obnovljivih izvora energije, na način da je njena potrošnja racionalna. U tom cilju objekat prostorno racionalno koncipirati uz propisanu toplotnu zaštitu.

### **Građenje objekta:**

- Tehnička dokumentacija treba da omogući građenje objekta na način da se ne ometa život i rad u susjednim objektima, pješački i kolski saobraćaj i ne ugrožava postojeća i planirana osnovna i poslovna infrastruktura.

### **Ostali uslovi:**

- U procesu izrade tehničke dokumentacije pridržavati se propisa i normativa za područja: zaštite na radu, zaštite od požara, zaštite od buke, termotehničke zaštite objekta i zaštite zagađenja svih segmenata životne sredine i projektom predvidjeti sve potrebne mjere zaštite.

## **Projektno tehnička dokumentacija**

Revidovanu projektno tehničku dokumentaciju uraditi u skladu sa Zakonom o uređenju prostora i izgradnji objekata ("Sl.list CG", broj 51/08, 40/10, 34/11 i 47/11,35/13, 39/13, 33/14) i Pravilnikom o načinu izrade i sadržini tehničke dokumentacije ( Sl. list CG br. 23/14, 32/15, 75/15).

Projekat uraditi u skladu sa izdatim urbanističko-tehničkim uslovima. Projekat izrađuje privredno društvo, pravno lice odnosno preduzetnik nadležno za obavljanje djelatnosti izrade tehničke dokumentacije i koje ispunjava uslove propisane Zakonom o uređenju prostora i izgradnji objekata ("Sl.list CG", broj 51/08, 40/10, 34/11 i 47/11,35/13, 39/13, 33/14).

Projektanu dokumentaciju dostaviti u 10 primjerka od kojih 7 (sedam) mora biti u zaštićenoj digitalnoj formi. Projekat raditi u skladu sa ovim uslovima, uslovima javnih preduzeća za oblast infrastrukture, važećim tehničkim propisima normativima i standardima za projektovanje, izgradnju i korišćenje ove vrste objekata. Projektom predvidjeti mjere zaštite od požara, zaštite od buke, zaštite zagađenja zemljišta i vazduha, projektom predvidjeti i sve druge potrebne zaštite.

## **Ostali uslovi u skladu sa posebnim propisima**

Ovi uslovi su osnov za izradu tehničke dokumentacije na osnovu kojih će se (pored ostalih zakonom predviđenih ispunjenih uslova) izdati građevinska dozvola za predmetni objekat.

1. Investitor je obavezan da pripremi i propiše projektni zadatak za izradu investiciono tehničke dokumentacije za izgradnju predmetnog objekta uz obavezno poštovanje urbanističko tehničkih uslova.



- eporučuje  
vanina  
va i  
i
2. Po osnovu ovih uslova investitor je dužan da prilikom podnošenja zahtjeva za izdavanje građevinske dozvole uz ovjerenu projektno tehničku dokumentaciju dostavi:
    - a. Saglasnosti, mišljenja i drugih dokaza utvrđenim posebnim propisima ako se građevinska dozvola izdaje na osnovu glavnog projekta;
    - b. Dokaz o uređivanju odnosa u pogledu plaćanja naknade za komunalno opremanje građevinskog zemljišta.
    - c. Dokaz o osiguranju od odgovornosti investitora i privrednog društva, pravnog lica, odnosno preduzetnika koje je izradilo odnosno revidovalo idejni, odnosno glavni projekat, u skladu sa članom 71 ovog zakona.
    - d. Dokaz o pravu svojine, odnosno drugom pravu na građevinskom zemljištu i kopije plana;

Ovi uslovi su osnov za izradu tehničke dokumentacije na osnovu kojih će se pored ostalih, zakonom predviđenih ispunjenih uslova izdati građevinska dozvola za predmetni objekat.


Sastavni dio ovih urbanističko-tehničkih uslova su i grafički prilozi.

Prilog:

1. Posjedovni list 51 - izvod
2. Kopija plana
3. Izvod iz geodetske podloge opštine Rožaje,
4. Izvod iz Prostorno urbanističkog plana opštine Rožaje ("Sl.list CG – opštinski propisi", broj 31/12 i 2/17).
5. Uslovi potvrda izdati od strane D.O.O. "Vododvod i kanalizacija" .

**OBRAĐIVAČ**

Samostalni savjetnik za uređenje prostora  
Nezerija Kurtagić, dipl.ing.građ.



**SEKRETAR**

Musić, dipl.ing.maš.



Dostaviti:

1. Podnosiocu zahtjeva,
2. Urbanističkoj inspekciji,
3. Građevinskoj inspekciji,
4. Predmetu,
5. Arhivi



## OBRAZAC 2

Doo Zakamenje

(prezime, očevo ime i ime)

(adresa)

068-272-988

(broj telefona)

Nijoz Dedeić

(naziv i sjedište pravnog lica/privrednog društva/preduzetnika)

CRNA GORA OPŠTINA ROŽAJE			
Primljeno	12. 06. 2017		
Org. jed.	Broj	Prilog	Vrijednost
UP. 0463	217		

Sektorijat za planiranje uređenje prostora i izgradnju  
(organ uprave nadležan za postupanje) *Sredina*

### Zahtjev za izdavanje građevinske dozvole

(član 92 Zakona o uređenju prostora i izgradnji objekata („Sl. list CG“ 51/08, 34/11, 35/13))

Obraćam se zahtjevom za izdavanje građevinske dozvole za:

1. Izgradnju objekta
2. Rekonstrukciju objekta

(zaokružiti odgovarajući broj)

Namjena objekta

za prerodu društva

Lokacija objekta

(broj katastarske parcele, katastarska opština, opština)

(broj urbanističke parcele, planski dokument)

Investitor

Uz zahtjev prilažem:

1. IDEJNI PROJEKAT / GLAVNI PROJEKAT  
(zakružiti vrstu tehničke dokumentacija koja se dostavlja)

VRSTA TEHNIČKE DOKUMENTACIJE	BROJ PRIMJERAKA
1. projekat arhitektura i projekat unutrašnje arhitekture	3 (TP)
2. projekti građevinskih konstrukcija i drugi građevinski projekti	3 (TP)
3. projekti elektro-instalacija jake i slabe struje	3 (TP)
4. projekti termotehničkih instalacija, mašinskih postrojenja, uređaja i instalacija	
5. projekat uređenja terena i pejzažne arhitekture	
6. ostali projekti i elaborati	
- _____	-
- _____	-
- _____	-
- _____	-
- _____	-

Izveštaj o izvršenoj reviziji idejnog/glavnog projekta Idejni/Glavni projekat sa izveštajem o izvršenoj reviziji u zaštićenoj digitalnoj formi	
--	--

2. Dokaz o osiguranju od odgovornosti:

- investitora;
- privrednog društva, pravnog lica, odnosno preduzetnika koje je izradilo idejni/glavni projekat;
- privrednog društva, pravnog lica, odnosno preduzetnika koje je revidovalo idejni/glavni projekat.

12.06.2017

(mjesto i datum)

Dedn. N. N. 425  
(podnosilac zahtjeva)





CRNA GORA  
OPŠTINA ROŽAJE  
Sekretarijat za planiranje, uređenje  
prostora i zaštitu životne sredine  
Broj:0403-217/17  
Rožaje,13.06.2017.god.



Sekretarijat za planiranje, uređenje prostora i zaštitu životne sredine opštine Rožaje, rješavajući po zahtjevu DOO „Zakamenje“ Rožaje br.0403-217 od 12.06.2017. godine, a na osnovu čl.91, stav1,92, 93 i 94. Zakona o uređenju prostora i izgradnji objekata ("Sl.list CG" br. 51/08, 40/10, 34/11, 47/11, 35/13, 39/13 i 33/14), Prostorno - urbanističkog plana opštine Rožaje („ Sl. list CG – opštinski propisi“ br.31/12 i 2/17) i čl.196 stav 1. i ZUP-a ("Sl.list RCG" br. 60/03 i „Sl. list CG“ br. 32/11), **d o n o s i :**

### R J E Š E N J E

**1.IZDAJE SE DOO „ZAKAMENJE“** iz Rožaje, građevinska dozvola za izgradnju poslovnog objekta namijenjenog za preradu drveta na katastarskoj parceli br.1138 KO Koljeno I definisanoj Prostorno urbanističkim planom opštine Rožaje („Sl.list CG – opštinski propisi“, broj 31/12 i 2/17). Katastarska parcel br.1138 KO Koljeno I evidentirana u Posjedovni list-izvod br.51 na ime Dedeić Šefkija Iljaz iz Rožaja, Dedeić Šefkija Iso iz Rožaja, Poturović Šefkija Meleća iz Skoplja, Dedeić Šefkija Nijaz iz Rožaja i Dedeić Šefkija Refik iz Rožaja.

Poslovni objekat je bruto površine  
Prizemlje P=125,00m<sup>2</sup>

Ukupna bruto građevinska površina poslovnog objekta je P=125,00m<sup>2</sup>

2.Radovi na izgradnji poslovnog objekta će se izvoditi prema odobrenom Revidovanom Glavnom projektu, koji je urađen od strane d.o.o."Agencije za projektovanje i razvoj" iz Rožaja. Br.167/17 od 07.06.2017.godine.

3.Vršilac revizije je d.o.o.“Acos“ iz Rožaja. Br.54/17 od 08.06.2017. godine.

4.Investitor je dužan da sedam dana prije početka izgradnje objekta, prijavi radove nadležnom inspekcijском organu, kao i da najkasnije u roku od sedam dana od dana završetka radova, a prije korišćenja objekta podnese zahtjev za izdavanje upotrebne dozvole.

5.Investitor je dužan da prije početka građenja objekta obezbijedi obeležavanje lokacije, regulacione, nivelacione i građevinske linije.

6.Investitor je dužan da na mjesto izgradnje poslovnog objekta, istakne tablu sa podacima o izdatoj građevinskoj dozvoli ( broj i datum rješenja , podaci o investitoru, izvođaču radova, licu koje je izradilo tehničku dokumentaciju, vodećem projektantu, nadzornom organu, roku završetka radova i dr. ) u roku od sedam dana od dana izdavanje građevinske dozvole.

7.Investitoru prestaje pravo građenja po izdatoj građevinskoj dozvoli, ukoliko ne započne radove na izgradnji objekta u roku od dvije godine od dana izdavanje iste.

## O b r a z l o ž e n j e

**INVESTITOR DOO „ZAKAMENJE“** iz Rožaja, obratio se Sekretarijatu za planiranje, uređenje prostora i zaštitu životne sredine zahtjevom br.0403-217 od 12.06.2017.godine, za izgradnju poslovnog objekta namijenjenog za preradu drveta na katastarskoj parceli br.1138 KO Koljeno I. Katastarska parcela br.1138 KO Koljeno I evidentirana je u Posjedovni list-izvod br.51 na ime Dedeić Šefkija Iljaz iz Rožaja, Dedeić Šefkija Iso iz Rožaja, Poturović Šefkija Meleća iz Skoplja, Dedeić Šefkija Nijaz iz Rožaja i Dedeić Šefkija Refik iz Rožaja.

### **Uz zahtjev investitor je podnio sledeću dokumentaciju:**

- Urbanističko tehničke uslove za izradu projektne dokumentacije, izdati od strane Sekretarijata za planiranje, uređenje prostora i zaštita životne sredine br.0402-173/1/17 od 30.05.2017.god.
- Glavni Revidovani projekat za izgradnju poslovnog objekta koji je urađen od strane d.o.o."Agencije za projektovanje" iz Rožaja. Br.167/17 od 07.06.2017.godine.
- Izveštaj o reviziji Glavnog poslovnog objekta urađen od strane d.o.o. „Acos“. Br.54/17 od 08.06.2017.godine
- Glavni Revidovan projekat jake struje poslovnog objekta za preradu drveta urađen od strane d.o.o.“Acos“ iz Rožaja. Br.52/17 od 07.06.2017.godine.
- Izveštaj o Reviziji Glavnog projekta elektroinstalacija jake struje urađen od strane d.o.o.“Arhidesign“ iz Rožaja. Br.02-1/06 od 12.06.2017.godine.
- Posjedovni list - izvod br.51 izdat od Uprave za nekretnine P.J. Rožaje, za katastarsku parcelu br.1138 KO Koljeno I od 26.05.2017. godine.
- Ugovor o poklonu ovjeren od Notara UZZ br.264/2017 od 09. juna 2017.godine.
- Protiv požarna saglasnost br.29821 od 12.10.2001.godine izdata od strane MINISTARSTVA UNUTRAŠNJIH POSLOVA – Inspektorat za zaštitu od požara, eksplozija, havarija i tehničku zaštitu objekta.
- Ugovor o naknadi za komunalno opremanje građevinskog zemljišta br.0402-173/2/17 od 12.06.2017.godine.
- Kopija plana izdata od Uprave za nekretnine P.J. Rožaje, za katastarsku parcelu br.1138 KO Koljeno I od 26.05.2017. godine.

Sekretarijat za planiranje, uređenje prostora i zaštitu životne sredine razmotrio je podnijeti zahtjev za izgradnju poslovnog objekta DOO „Zakamenje“ iz Rožaja sa priloženom dokumentacijom, pa je našao da je isti osnovan, a ovo sa sledećih razloga:

Naime, članom 93 Zakona o uređenju prostora i izgradnji objekata ( "Službeni list CG " br.51/08,40/10, 34/11,47/11,35/13,39/13 i 33/14) propisano je da se građevinska dozvola, izdaje rješenjem.

Članom 93 istog Zakona, taksativno su propisani uslovi na osnovu kojih se izdaje građevinska dozvola, a to su : idejni projekat, odnosno glavni projekat, izrađen u deset primjerka od kojih je sedam u zaštićenoj digitalnoj formi ; izvještaj o izvršenoj reviziji u skladu sa ovim zakonom, idejnog, odnosno glavnog projekta; dokaz o pravu svojine, odnosno drugom pravu na građevinskom zemljištu ili dokaz o pravu građenja, odnosno drugo pravo na objektu, ako se radi o rekonstrukciji objekta.

Član 105 Zakona o uređenju prostora i izgradnji objekta, propisano je da se građenje objekta može započeti na osnovu građevinske dozvole i revidovanog glavnog projekta.



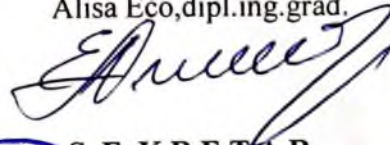
Rješavajući po navedenom zahtjevu, a na osnovu uvida u spise predmeta ovaj Sekretariat nalazi, da su se u konkretnoj pravnoj stvari stekli uslovi za primjenu čl. 93 Zakona o uređenju prostora i izgradnji objekata („Službeni list CG“ br.51/08,40/10,34/11,47/11,35/13,39/13 i 33/14).

Na osnovu izloženog, a shodno gore citiranim čl.91, stavl. 92 i 93 Zakona o uređenju prostora i izgradnji objekata, odlučeno je kao u dispozitivu ovog rješenja.


Taksa nije naplaćena shodno tarifi broj 47 Zakona o administrativnim taksama („Sl. list CG“ br. 22/08, 77/08, 20/11, 56/13, 45/14).

**Pravna pouka:** Protiv ovog rješenja može se izjaviti žalba Glavnom administratoru shodno čl. 74. Zakona o lokalnoj samoupravi („Sl. list RCG“ br. 42/03, 28/04, 75/05, 13/06,, Sl. list CG“ br.88/09 i 10/14) u roku od 15 dana od dana prijema istog. Žalba se predaje pismenim putem preko ovog Sekretarijata ili putem pošte taksirana sa 5 eura administrativne takse.

**Samostalni savjetnik za građevinarstvo,**  
Alisa Ećo, dipl.ing.grad.



**SEKRETAR,**  
Ešel Husić, dipl.ing.maš.



**DOSTAVLJENO:**

- 1.Podnosiocu zahtjeva,
- 2.Građevinskoj inspekciji,
- 3.Urbanističkoj inspekciji
- 4.Inspektoru zaštite prostora
- 5.Predmetu i
- 6 Arhivi a/a